Informazioni reperite presso l'anagrafe delle aziende agricole della Regione Emilia Romagna

Anagrafe delle Aziende Agricole

(servizio di consultazione senza valore certificativo)

QUADRO AZIENDA

Anagrafe Azienda

CUAA (Codice Fiscale): BLDFRZ76M21B249A
Partita IVA: **01747411203**
Denominazione: **BALDAZZI FABRIZIO**
Forma Giuridica: **IMPRESA INDIVIDUALE**
REA CCIAA: **BO** Numero: **369892**
Motivo esenzioni:

Sede Legale

Indirizzo: **VIA SELVA 101**
Località: **SELVA MALVEZZI**
Comune: **MOLINELLA** Provincia: **BO** Cap: **40062**
Stato Estero: Città Estera:
Telefono: **347/2410449** Fax:
Indirizzo e-pec: **BALDAZZI.FABRIZIO.AGR@PEC.IT**

Posizione Azienda

Azienda cessata il:
Azienda validata
Posizione validata da: **GELSI LUCA** in data: **17/05/2017**
Documentazione a del:

Gestore fascicolo: **EMILIA ROMAGNA**
Gestione fascicolo digitale:
Informazione fornita **CAA** in data: **04/01/2008**

Iscrizione Anagrafe

Gestore anagrafico: **COLDIRETTI BUDRIO**
Indirizzo: **VIA BISSOLATI 6**
Comune: **BUDRIO** Provincia: **BO** Cap: **40054**
Data richiesta: **29/12/2003**
Data inizi o: **01/01/2004**

Anagrafe delle Aziende Agricole

(servizio di consultazione senza valore certificativo)

QUADRO IBAN

Azienda

CUAA (Codice Fiscale):	**BLDFRZ76M21B249A**
Partita IVA:	**01747411203**
Denominazione:	**BALDAZZI FABRIZIO**
Indirizzo:	**VIA SELVA 101**
Comune:	**MOLINELLA**
Provincia:	**BO**

Istituto	Filiale	Iban	Pref.	Anomal	Cessato il
EMIL BANCA - CREDITO COOPERATIVO - SOCIETA' COOPERAT	FILIALE DI BUDRIO	IT07Z0707236640036000110674	S	N	

Anagrafe delle Aziende Agricole

(servizio di consultazione senza valore certificativo)

QUADRO PERSONE

Azienda

CUAA (Codice Fiscale):	**BLDFRZ76M21B249A**		
Partita IVA:	**01747411203**		
Denominazione:	**BALDAZZI FABRIZIO**		
Indirizzo:	**VIA SELVA 101**		
Comune:	**MOLINELLA**	Provincia: **BO**	Cap: **40062**

Dati Anagrafici Persona

Cod.Fiscale:	**BLDFRZ76M21B249A**		
Cognome:	**BALDAZZI**		
Nome:	**FABRIZIO**		
Data Nascita:	**21/08/1976**	Sesso:	**M**
Comune Nascita:	**BUDRIO**	Provincia:	**BO**
Stato Estero Nascita:		Città	
Referente:	**S**		

Indirizzo:	**VIA SELVA 101**		
Località:	**SELVA MALVEZZI**		
Comune:	**MOLINELLA**	Provincia:	**BO**
Stato Estero:			
Telefono:			
Indirizzo e-mail:			

Ruoli della persona:

Ruolo:	TITOLARE FIRMATARIO		
Data inizio	29/12/2003	Data fine:	

Fonte Informativa

Informazione fornita	In data:
INFOCAMERE	

Prov.	Comune	Sezione	Foglio	Part.	Sub.	Sup.	Sup. Possesso	Sup. Eleg. Pos.	Perc. Eleg.
BO	MOLINELLA		157	107	000	1.2745	1.2745	1.2768	100

Contenzioso	Supero	Anomalia	Irriguo	Rotazione Colturale	Tot. Sup. Macrouso
N	N	S	SI	PARTICELLA CON CICLO SEMINATIVO	1.2767

Contratti	Conduzion	Data inizio	Data fine	Sup. possesso
Forma possesso				
AFFITTO AI SENSI DELLA L.203/82	S	11/11/2016	10/11/2017	1.2745

Macrousi	Fonte	Superficie
Descrizione		
040 SUPERFICI SEMINABILI		1.2767

Zone
DOTAZIONE SOSTANZA ORGANICA - NORMALE O SCARSA
FASCE ALTIMETRICHE PTCP - PIANURA

CUAA Proprietari
PLMNDR44B25H933F

Prov.	Comune	Sezione	Foglio	Part.	Sub.	Sup.	Sup. Possesso	Sup. Eleg. Pos.	Perc. Eleg.
BO	MOLINELLA		157	109	000	0.8790	0.8790	0.9120	100

Contenzioso	Supero	Anomalia	Irriguo	Rotazione Colturale	Tot. Sup. Macrouso
N	N	N	NO	PARTICELLA CON CICLO SEMINATIVO	0.9120

Contratti	Conduzion	Data inizio	Data fine	Sup. possesso
Forma possesso				
AFFITTO AI SENSI DELLA L.203/82	S	11/11/2016	10/11/2017	0.8790

Macrousi	Fonte	Superficie
Descrizione		
040 SUPERFICI SEMINABILI		0.9120

Zone
DOTAZIONE SOSTANZA ORGANICA - NORMALE O SCARSA
FASCE ALTIMETRICHE PTCP - PIANURA

CUAA Proprietari
LNTNLM44D44A176L

Prov.	Comune	Sezione	Foglio	Part.	Sub.	Sup.	Sup. Possesso	Sup. Eleg. Pos.	Perc. Eleg.
BO	MOLINELLA		157	137	000	1.5442	1.5442	1.5421	100

Contenzioso	Supero	Anomalia	Irriguo	Rotazione Colturale	Tot. Sup. Macrouso
N	N	N	SI	PARTICELLA CON CICLO SEMINATIVO	1.5421

Contratti	Conduzion	Data inizio	Data fine	Sup. possesso
Forma possesso				
AFFITTO AI SENSI DELLA L.203/82	S	11/11/2012	10/11/2022	1.5442

Macrousi	Fonte	Superficie
Descrizione		
040 SUPERFICI SEMINABILI		1.5205
880 USO NON AGRICOLO - FABBRICATI (AREE OCCUPATE DA FABBRICATI, GIARDINI		0.0216

Zone
DOTAZIONE SOSTANZA ORGANICA - NORMALE O SCARSA
FASCE ALTIMETRICHE PTCP - PIANURA

CUAA Proprietari		
BLDGNN51H24F288G	BLDSRG34M02B249L	BLDQRT52T02F288C

Data di stampa 18/07/2017

Prov.	Comune	Sezione	Foglio	Part.	Sub.	Sup.	Sup. Possesso	Sup. Eleg. Pos.	Perc. Eleg.
BO	MOLINELLA		157	148	000	3.2789	3.2789	3.2978	100

Contenzioso	Supero	Anomalia	Irriguo	Rotazione Colturale	Tot. Sup. Macrouso
N	N	N	SI	PARTICELLA CON CICLO SEMINATIVO	3.2978

Contratti	Conduzion	Data inizio	Data fine	Sup. possesso
Forma possesso				
AFFITTO AI SENSI DELLA L.203/82	S	11/11/2012	10/11/2022	3.2789

Macrousi	Fonte	Superficie
Descrizione		
040 SUPERFICI SEMINABILI		3.2753
880 USO NON AGRICOLO - FABBRICATI (AREE OCCUPATE DA FABBRICATI, GIARDINI		0.0225

Zone
DOTAZIONE SOSTANZA ORGANICA - NORMALE O SCARSA
FASCE ALTIMETRICHE PTCP - PIANURA

CUAA Proprietari		
BLDQRT52T02F288C	BLDGNN51H24F288G	BLDSRG34M02B249L

Prov.	Comune	Sezione	Foglio	Part.	Sub.	Sup.	Sup. Possesso	Sup. Eleg. Pos.	Perc. Eleg.
BO	MOLINELLA		157	330	000	4.7616	4.7616	4.7831	100

Contenzioso	Supero	Anomalia	Irriguo	Rotazione Colturale	Tot. Sup. Macrouso
N	N	N	NO	PARTICELLA SENZA ROTAZIONE COLTURALE	4.7831

Contratti	Conduzion	Data inizio	Data fine	Sup. possesso
Forma possesso				
AFFITTO AI SENSI DELLA L.203/82	S	11/11/2016	10/11/2017	4.7616

Macrousi	Fonte	Superficie
Descrizione		
040 SUPERFICI SEMINABILI		4.7831

Zone
DOTAZIONE SOSTANZA ORGANICA - NORMALE O SCARSA
FASCE ALTIMETRICHE PTCP - PIANURA

CUAA Proprietari
PLMLBT38T64H933O

Prov.	Comune	Sezione	Foglio	Part.	Sub.	Sup.	Sup. Possesso	Sup. Eleg. Pos.	Perc. Eleg.
BO	MOLINELLA		157	350	000	4.1473	4.1473	4.1473	100

Contenzioso	Supero	Anomalia	Irriguo	Rotazione Colturale	Tot. Sup. Macrouso
N	N	N	NO	PARTICELLA CON CICLO SEMINATIVO	4.1473

Contratti	Conduzion	Data inizio	Data fine	Sup. possesso
Forma possesso				
AFFITTO AI SENSI DELLA L.203/82	S	11/11/2016	10/11/2017	4.1473

Macrousi	Fonte	Superficie
Descrizione		
040 SUPERFICI SEMINABILI		4.0000
840 USO NON AGRICOLO - TARE ED INCOLTI (AREE OCCUPATE CAPEZZAGNE, CAVE,		0.1473

Prov.	Comune	Sezione	Foglio	Part.	Sub.	Sup.	Sup. Possesso	Sup. Eleg. Pos.	Perc. Eleg.
BO	MOLINELLA		157	351	000	0.2522	0.2522	0.2522	100

Contenzioso	Supero	Anomalia	Irriguo	Rotazione Colturale	Tot. Sup. Macrouso
N	N	N	NO	PARTICELLA CON CICLO SEMINATIVO	0.2522

Contratti

Forma possesso	Conduzion	Data inizio	Data fine	Sup. possesso
AFFITTO AI SENSI DELLA L.203/82	S	11/11/2016	10/11/2017	0.2522

Macrousi

Descrizione	Fonte	Superficie
040 SUPERFICI SEMINABILI		0.2000
840 USO NON AGRICOLO - TARE ED INCOLTI (AREE OCCUPATE CAPEZZAGNE, CAVE,		0.0522

Prov.	Comune	Sezione	Foglio	Part.	Sub.	Sup.	Sup. Possesso	Sup. Eleg. Pos.	Perc. Eleg.
BO	MOLINELLA		158	119	000	0.5720	0.5720	0.6170	100

Contenzioso	Supero	Anomalia	Irriguo	Rotazione Colturale	Tot. Sup. Macrouso
N	N	N	SI	PARTICELLA CON CICLO SEMINATIVO	0.6170

Contratti

Forma possesso	Conduzion	Data inizio	Data fine	Sup. possesso
AFFITTO AI SENSI DELLA L.203/82	S	11/11/2016	10/11/2019	0.5720

Macrousi

Descrizione	Fonte	Superficie
040 SUPERFICI SEMINABILI		0.6170

Zone

DOTAZIONE SOSTANZA ORGANICA - NORMALE O SCARSA

FASCE ALTIMETRICHE PTCP - PIANURA

CUAA Proprietari

CCCMSM66E02A944N CCCLSN46P68F288Y CCCLNI39T54F288C

Prov.	Comune	Sezione	Foglio	Part.	Sub.	Sup.	Sup. Possesso	Sup. Eleg. Pos.	Perc. Eleg.
BO	MOLINELLA		158	132	000	0.4930	0.4930	0.4886	100

Contenzioso	Supero	Anomalia	Irriguo	Rotazione Colturale	Tot. Sup. Macrouso
N	N	N	SI	PARTICELLA CON CICLO SEMINATIVO	0.4886

Contratti

Forma possesso	Conduzion	Data inizio	Data fine	Sup. possesso
AFFITTO AI SENSI DELLA L.203/82	S	11/11/2016	10/11/2019	0.4930

Macrousi

Descrizione	Fonte	Superficie
040 SUPERFICI SEMINABILI		0.4037
100 COLTURE PERMANENTI (ARBOREE)		0.0187
880 USO NON AGRICOLO - FABBRICATI (AREE OCCUPATE DA FABBRICATI, GIARDINI		0.0662

Zone

FASCE ALTIMETRICHE PTCP - PIANURA

DOTAZIONE SOSTANZA ORGANICA - NORMALE O SCARSA

ZONE DI TUTELA DEI CARATTERI AMBIENTALI DI LAGHI, BACINI E CORSI D ACQUA. (ARTT. 17 E 34 DEL PTPR)

CUAA Proprietari

CCCMSM66E02A944N CCCLSN46P68F288Y CCCLNI39T54F288C

Prov.	Comune	Sezione	Foglio	Part.	Sub.	Sup.	Sup. Possesso	Sup. Eleg. Pos.	Perc. Eleg.
BO	MOLINELLA		158	134	000	1.8057	1.8057	1.7742	100

Contenzioso	Supero	Anomalia	Irriguo	Rotazione Colturale	Tot. Sup. Macrouso
N	N	N	SI	PARTICELLA CON CICLO SEMINATIVO	1.7742

Contratti

Forma possesso	Conduzion	Data inizio	Data fine	Sup. possesso
AFFITTO AI SENSI DELLA L.203/82	S	11/11/2016	10/11/2019	1.8057

Macrousi

Descrizione	Fonte	Superficie
040 SUPERFICI SEMINABILI		1.7742

Zone

ZONE DI TUTELA DEI CARATTERI AMBIENTALI DI LAGHI, BACINI E CORSI D ACQUA. (ARTT. 17 E 34 DEL PTPR)

DOTAZIONE SOSTANZA ORGANICA - NORMALE O SCARSA

FASCE ALTIMETRICHE PTCP - PIANURA

CUAA Proprietari

CCCLNI39T54F288C CCCMSM66E02A944N CCCLSN46P68F288Y

Prov.	Comune	Sezione	Foglio	Part.	Sub.	Sup.	Sup. Possesso	Sup. Eleg. Pos.	Perc. Eleg.
BO	MOLINELLA		159	37	000	2.3060	2.3060	2.3159	100

Contenzioso	Supero	Anomalia	Irriguo	Rotazione Colturale	Tot. Sup. Macrouso
N	N	S	SI	PARTICELLA CON CICLO SEMINATIVO	2.3158

Contratti

Forma possesso	Conduzion	Data inizio	Data fine	Sup. possesso
AFFITTO AI SENSI DELLA L.203/82	S	11/11/2012	10/11/2017	2.3060

Macrousi

Descrizione	Fonte	Superficie
040 SUPERFICI SEMINABILI		2.3140
880 USO NON AGRICOLO - FABBRICATI (AREE OCCUPATE DA FABBRICATI, GIARDINI		0.0018

Zone

DOTAZIONE SOSTANZA ORGANICA - NORMALE O SCARSA

FASCE ALTIMETRICHE PTCP - PIANURA

CUAA Proprietari

CSLBEE20P47F288D

Prov.	Comune	Sezione	Foglio	Part.	Sub.	Sup.	Sup. Possesso	Sup. Eleg. Pos.	Perc. Eleg.
BO	MOLINELLA		159	38	000	2.6470	2.6470	2.6455	100

Contenzioso	Supero	Anomalia	Irriguo	Rotazione Colturale	Tot. Sup. Macrouso
N	N	N	SI	PARTICELLA CON CICLO SEMINATIVO	2.6455

Contratti

Forma possesso	Conduzion	Data inizio	Data fine	Sup. possesso
AFFITTO AI SENSI DELLA L.203/82	S	11/11/2012	10/11/2017	2.6470

Macrousi

Descrizione	Fonte	Superficie
040 SUPERFICI SEMINABILI		2.6455

Zone

DOTAZIONE SOSTANZA ORGANICA - NORMALE O SCARSA

FASCE ALTIMETRICHE PTCP - PIANURA

CUAA Proprietari

CSLBEE20P47F288D

Prov.	Comune	Sezione	Foglio	Part.	Sub.	Sup.	Sup. Possesso	Sup. Eleg. Pos.	Perc. Eleg.
BO	MOLINELLA		159	40	000	1.6880	1.6880	1.6745	100

Contenzioso	Supero	Anomalia	Irriguo	Rotazione Colturale	Tot. Sup. Macrouso
N	N	S	SI	PARTICELLA CON CICLO SEMINATIVO	1.6744

Contratti

Forma possesso	Conduzion	Data inizio	Data fine	Sup. possesso
AFFITTO AI SENSI DELLA L.203/82	S	11/11/2012	10/11/2017	1.6880

Macrousi

Descrizione	Fonte	Superficie
040 SUPERFICI SEMINABILI		1.6721
880 USO NON AGRICOLO - FABBRICATI (AREE OCCUPATE DA FABBRICATI, GIARDINI		0.0023

Zone

ZONE DI TUTELA DEI CARATTERI AMBIENTALI DI LAGHI, BACINI E CORSI D ACQUA. (ARTT. 17 E 34 DEL PTPR)
FASCE ALTIMETRICHE PTCP - PIANURA
DOTAZIONE SOSTANZA ORGANICA - NORMALE O SCARSA

CUAA Proprietari

CSLBEE20P47F288D

Prov.	Comune	Sezione	Foglio	Part.	Sub.	Sup.	Sup. Possesso	Sup. Eleg. Pos.	Perc. Eleg.
BO	MOLINELLA		159	41	000	1.5580	1.5580	1.5697	100

Contenzioso	Supero	Anomalia	Irriguo	Rotazione Colturale	Tot. Sup. Macrouso
N	N	N	SI	PARTICELLA CON CICLO SEMINATIVO	1.5697

Contratti

Forma possesso	Conduzion	Data inizio	Data fine	Sup. possesso
AFFITTO AI SENSI DELLA L.203/82	S	11/11/2012	10/11/2017	1.5580

Macrousi

Descrizione	Fonte	Superficie
040 SUPERFICI SEMINABILI		1.5697

Zone

ZONE DI TUTELA DEI CARATTERI AMBIENTALI DI LAGHI, BACINI E CORSI D ACQUA. (ARTT. 17 E 34 DEL PTPR)
DOTAZIONE SOSTANZA ORGANICA - NORMALE O SCARSA
FASCE ALTIMETRICHE PTCP - PIANURA

CUAA Proprietari

CSLBEE20P47F288D

Prov.	Comune	Sezione	Foglio	Part.	Sub.	Sup.	Sup. Possesso	Sup. Eleg. Pos.	Perc. Eleg.
BO	MOLINELLA		159	42	000	0.4860	0.4860	0.5018	100

Contenzioso	Supero	Anomalia	Irriguo	Rotazione Colturale	Tot. Sup. Macrouso
N	N	N	SI	PARTICELLA CON CICLO SEMINATIVO	0.5018

Contratti

Forma possesso	Conduzion	Data inizio	Data fine	Sup. possesso
AFFITTO AI SENSI DELLA L.203/82	S	11/11/2012	10/11/2022	0.4860

Macrousi

Descrizione	Fonte	Superficie
040 SUPERFICI SEMINABILI		0.5018

Zone
FASCE ALTIMETRICHE PTCP - PIANURA
ZONE DI TUTELA DEI CARATTERI AMBIENTALI DI LAGHI, BACINI E CORSI D ACQUA. (ARTT. 17 E 34 DEL PTPR)
DOTAZIONE SOSTANZA ORGANICA - NORMALE O SCARSA

CUAA Proprietari	
BLDSRG34M02B249L	CNTRSO41M48F083R

Prov.	Comune	Sezione	Foglio	Part.	Sub.	Sup.	Sup. Possesso	Sup. Eleg. Pos.	Perc. Eleg.
BO	MOLINELLA		159	43	000	1.6050	1.6050	1.5911	100

Contenzioso	Supero	Anomalia	Irriguo	Rotazione Colturale	Tot. Sup. Macrouso
N	N	N	SI	PARTICELLA CON CICLO SEMINATIVO	1.5911

Contratti	Conduzion	Data inizio	Data fine	Sup. possesso
Forma possesso				
AFFITTO AI SENSI DELLA L.203/82	S	11/11/2012	10/11/2022	1.6050

Macrousi	Fonte	Superficie
Descrizione		
040 SUPERFICI SEMINABILI		1.5911

Zone
FASCE ALTIMETRICHE PTCP - PIANURA
ZONE DI TUTELA DEI CARATTERI AMBIENTALI DI LAGHI, BACINI E CORSI D ACQUA. (ARTT. 17 E 34 DEL PTPR)
DOTAZIONE SOSTANZA ORGANICA - NORMALE O SCARSA

CUAA Proprietari	
CNTRSO41M48F083R	BLDSRG34M02B249L

Prov.	Comune	Sezione	Foglio	Part.	Sub.	Sup.	Sup. Possesso	Sup. Eleg. Pos.	Perc. Eleg.
BO	MOLINELLA		159	154	000	3.6048	3.6048	3.5630	100

Contenzioso	Supero	Anomalia	Irriguo	Rotazione Colturale	Tot. Sup. Macrouso
N	N	S	SI	PARTICELLA CON CICLO SEMINATIVO	3.5629

Contratti	Conduzion	Data inizio	Data fine	Sup. possesso
Forma possesso				
AFFITTO AI SENSI DELLA L.203/82	S	11/11/2012	10/11/2022	3.6048

Macrousi	Fonte	Superficie
Descrizione		
040 SUPERFICI SEMINABILI		3.5629

Zone
DOTAZIONE SOSTANZA ORGANICA - NORMALE O SCARSA
FASCE ALTIMETRICHE PTCP - PIANURA

CUAA Proprietari	
CNTRSO41M48F083R	BLDSRG34M02B249L

Prov.	Comune	Sezione	Foglio	Part.	Sub.	Sup.	Sup. Possesso	Sup. Eleg. Pos.	Perc. Eleg.
BO	MOLINELLA		159	157	000	0.1655	0.1655	0.1655	100

Contenzioso	Supero	Anomalia	Irriguo	Rotazione Colturale	Tot. Sup. Macrouso
N	N	N	NO	PARTICELLA SENZA ROTAZIONE COLTURALE	0.1655

Contratti	Conduzion	Data inizio	Data fine	Sup. possesso
Forma possesso				
AFFITTO AI SENSI DELLA L.203/82	S	12/11/2012	10/11/2017	0.1655

Macrousi	Fonte	Superficie
Descrizione		
840 USO NON AGRICOLO - TARE ED INCOLTI (AREE OCCUPATE CAPEZZAGNE, CAVE,		0.1655

Prov.	Comune	Sezione	Foglio	Part.	Sub.	Sup.	Sup. Possesso	Sup. Eleg. Pos.	Perc. Eleg.
BO	MOLINELLA		159	158	000	0.7825	0.7825	0.7875	100

Contenzioso	Supero	Anomalia	Irriguo	Rotazione Colturale	Tot. Sup. Macrouso
N	N	N	SI	PARTICELLA CON CICLO SEMINATIVO	0.7875

Contratti	Conduzion	Data inizio	Data fine	Sup. possesso
Forma possesso				
AFFITTO AI SENSI DELLA L.203/82	S	12/11/2012	10/11/2017	0.7825

Macrousi	Fonte	Superficie
Descrizione		
040 SUPERFICI SEMINABILI		0.7875

Zone
FASCE ALTIMETRICHE PTCP - PIANURA
DOTAZIONE SOSTANZA ORGANICA - NORMALE O SCARSA

Prov.	Comune	Sezione	Foglio	Part.	Sub.	Sup.	Sup. Possesso	Sup. Eleg. Pos.	Perc. Eleg.
BO	MOLINELLA		163	3	000	0.9794	0.9794	0.9763	100

Contenzioso	Supero	Anomalia	Irriguo	Rotazione Colturale	Tot. Sup. Macrouso
N	N	S	SI	PARTICELLA CON CICLO SEMINATIVO	0.9764

Contratti	Conduzion	Data inizio	Data fine	Sup. possesso
Forma possesso				
AFFITTO AI SENSI DELLA L.203/82	S	11/11/2012	10/11/2022	0.9794

Macrousi	Fonte	Superficie
Descrizione		
040 SUPERFICI SEMINABILI		0.9620
880 USO NON AGRICOLO - FABBRICATI (AREE OCCUPATE DA FABBRICATI, GIARDINI		0.0144

Zone
DOTAZIONE SOSTANZA ORGANICA - NORMALE O SCARSA
FASCE ALTIMETRICHE PTCP - PIANURA

CUAA Proprietari		
BLDQRT52T02F288C	BLDSRG34M02B249L	BLDGNN51H24F288G

Prov.	Comune	Sezione	Foglio	Part.	Sub.	Sup.	Sup. Possesso	Sup. Eleg. Pos.	Perc. Eleg.
BO	MOLINELLA		163	4	000	0.7637	0.7637	0.7685	100

Contenzioso	Supero	Anomalia	Irriguo	Rotazione Colturale	Tot. Sup. Macrouso
N	N	S	SI	PARTICELLA CON CICLO SEMINATIVO	0.7673

Contratti	Conduzion	Data inizio	Data fine	Sup. possesso
Forma possesso				
AFFITTO AI SENSI DELLA L.203/82	S	11/11/2012	10/11/2022	0.7637

Macrousi	Fonte	Superficie
Descrizione		
040 SUPERFICI SEMINABILI		0.7673

Zone
DOTAZIONE SOSTANZA ORGANICA - NORMALE O SCARSA
FASCE ALTIMETRICHE PTCP - PIANURA

CUAA Proprietari		
BLDQRT52T02F288C	BLDSRG34M02B249L	BLDGNN51H24F288G

Prov.	Comune	Sezione	Foglio	Part.	Sub.	Sup.	Sup. Possesso	Sup. Eleg. Pos.	Perc. Eleg.
BO	MOLINELLA		163	55	000	1.1189	1.1189	1.1479	100

Contenzioso	Supero	Anomalia	Irriguo	Rotazione Colturale	Tot. Sup. Macrouso
N	N	N	SI	PARTICELLA CON CICLO SEMINATIVO	1.1479

Contratti				
Forma possesso	Conduzion	Data inizio	Data fine	Sup. possesso
AFFITTO AI SENSI DELLA L.203/82	S	11/11/2012	10/11/2022	1.1189

Macrousi		
Descrizione	Fonte	Superficie
040 SUPERFICI SEMINABILI		1.1479

Zone
FASCE ALTIMETRICHE PTCP - PIANURA
DOTAZIONE SOSTANZA ORGANICA - NORMALE O SCARSA

CUAA Proprietari		
BLDSRG34M02B249L	BLDQRT52T02F288C	BLDGNN51H24F288G

Prov.	Comune	Sezione	Foglio	Part.	Sub.	Sup.	Sup. Possesso	Sup. Eleg. Pos.	Perc. Eleg.
BO	MOLINELLA		163	87	000	0.6395	0.6395	0.6428	100

Contenzioso	Supero	Anomalia	Irriguo	Rotazione Colturale	Tot. Sup. Macrouso
N	N	N	SI	PARTICELLA CON CICLO SEMINATIVO	0.6428

Contratti				
Forma possesso	Conduzion	Data inizio	Data fine	Sup. possesso
AFFITTO AI SENSI DELLA L.203/82	S	11/11/2016	10/11/2019	0.6395

Macrousi		
Descrizione	Fonte	Superficie
040 SUPERFICI SEMINABILI		0.5890
780 ELEMENTI CARATTERISTICI DEL PAESAGGIO		0.0155
880 USO NON AGRICOLO - FABBRICATI (AREE OCCUPATE DA FABBRICATI, GIARDINI		0.0383

Zone
RETI ECOLOGICHE PTCP
ZONE DI TUTELA DEI CARATTERI AMBIENTALI DI LAGHI, BACINI E CORSI D ACQUA. (ARTT. 17 E 34 DEL PTPR)
FASCE ALTIMETRICHE PTCP - PIANURA
DOTAZIONE SOSTANZA ORGANICA - NORMALE O SCARSA

CUAA Proprietari	
DLCMRA64C69B249V	TRZRSO37P42D292P

Prov.	Comune	Sezione	Foglio	Part.	Sub.	Sup.	Sup. Possesso	Sup. Eleg. Pos.	Perc. Eleg.
BO	MOLINELLA		163	91	000	1.2220	1.2220	1.2133	100

Contenzioso	Supero	Anomalia	Irriguo	Rotazione Colturale	Tot. Sup. Macrouso
N	N	N	SI	PARTICELLA CON CICLO SEMINATIVO	1.2133

Contratti				
Forma possesso	Conduzion	Data inizio	Data fine	Sup. possesso
AFFITTO AI SENSI DELLA L.203/82	S	11/11/2016	10/11/2019	1.2220

Macrousi	Fonte	Superficie
Descrizione		
040 SUPERFICI SEMINABILI		1.1892
780 ELEMENTI CARATTERISTICI DEL PAESAGGIO		0.0081
840 USO NON AGRICOLO - TARE ED INCOLTI (AREE OCCUPATE CAPEZZAGNE, CAVE,		0.0160

Zone
DOTAZIONE SOSTANZA ORGANICA - NORMALE O SCARSA
RETI ECOLOGICHE PTCP
ZONE DI TUTELA DEI CARATTERI AMBIENTALI DI LAGHI, BACINI E CORSI D ACQUA. (ARTT. 17 E 34 DEL PTPR)
FASCE ALTIMETRICHE PTCP - PIANURA

CUAA Proprietari
BRZFNC26S61I451O DLCMRN62P61B249J DLCNTN56A05F288D DLCRND58L07F288M

Prov.	Comune	Sezione	Foglio	Part.	Sub.	Sup.	Sup. Possesso	Sup. Eleg. Pos.	Perc. Eleg.
BO	MOLINELLA		163	92	000	0.4284	0.4284	0.4138	100

Contenzioso	Supero	Anomalia	Irriguo	Rotazione Colturale	Tot. Sup. Macrouso
N	N	N	SI	PARTICELLA CON CICLO SEMINATIVO	0.4138

Contratti	Conduzion	Data inizio	Data fine	Sup. possesso
Forma possesso				
AFFITTO AI SENSI DELLA L.203/82	S	11/11/2016	10/11/2019	0.4284

Macrousi	Fonte	Superficie
Descrizione		
040 SUPERFICI SEMINABILI		0.4138

Zone
FASCE ALTIMETRICHE PTCP - PIANURA
DOTAZIONE SOSTANZA ORGANICA - NORMALE O SCARSA

CUAA Proprietari
DLCMRN62P61B249J DLCNTN56A05F288D BRZFNC26S61I451O DLCRND58L07F288M

Prov.	Comune	Sezione	Foglio	Part.	Sub.	Sup.	Sup. Possesso	Sup. Eleg. Pos.	Perc. Eleg.
BO	MOLINELLA		163	94	000	0.0372	0.0372	0.0299	100

Contenzioso	Supero	Anomalia	Irriguo	Rotazione Colturale	Tot. Sup. Macrouso
N	N	N	SI	PARTICELLA CON CICLO SEMINATIVO	0.0299

Contratti	Conduzion	Data inizio	Data fine	Sup. possesso
Forma possesso				
AFFITTO AI SENSI DELLA L.203/82	S	11/11/2016	10/11/2019	0.0372

Macrousi	Fonte	Superficie
Descrizione		
040 SUPERFICI SEMINABILI		0.0299

Zone
ZONE DI TUTELA DEI CARATTERI AMBIENTALI DI LAGHI, BACINI E CORSI D ACQUA. (ARTT. 17 E 34 DEL PTPR)
DOTAZIONE SOSTANZA ORGANICA - NORMALE O SCARSA
FASCE ALTIMETRICHE PTCP - PIANURA

CUAA Proprietari
DLCMRN62P61B249J DLCNTN56A05F288D DLCRND58L07F288M BRZFNC26S61I451O

Prov.	Comune	Sezione	Foglio	Part.	Sub.	Sup.	Sup. Possesso	Sup. Eleg. Pos.	Perc. Eleg.
BO	MOLINELLA		163	95	000	0.0276	0.0276	0.0288	100

Contenzioso	Supero	Anomalia	Irriguo	Rotazione Colturale	Tot. Sup. Macrouso
N	N	N	SI	PARTICELLA CON CICLO SEMINATIVO	0.0288

Contratti	Conduzion	Data inizio	Data fine	Sup. possesso
Forma possesso				
AFFITTO AI SENSI DELLA L.203/82	S	11/11/2016	10/11/2019	0.0276

Macrousi	Fonte	Superficie
Descrizione		
040 SUPERFICI SEMINABILI		0.0288

Zone

DOTAZIONE SOSTANZA ORGANICA - NORMALE O SCARSA

ZONE DI TUTELA DEI CARATTERI AMBIENTALI DI LAGHI, BACINI E CORSI D ACQUA. (ARTT. 17 E 34 DEL PTPR)

FASCE ALTIMETRICHE PTCP - PIANURA

CUAA Proprietari

BRZFNC26S61I451O DLCNTN56A05F288D DLCRND58L07F288M DLCMRN62P61B249J

Prov.	Comune	Sezione	Foglio	Part.	Sub.	Sup.	Sup. Possesso	Sup. Eleg. Pos.	Perc. Eleg.
BO	MOLINELLA		163	106	000	0.0260	0.0260	0.0268	100

Contenzioso	Supero	Anomalia	Irriguo	Rotazione Colturale	Tot. Sup. Macrouso
N	N	N	NO	PARTICELLA SENZA ROTAZIONE COLTURALE	0.0268

Contratti	Conduzion	Data inizio	Data fine	Sup. possesso
Forma possesso				
AFFITTO AI SENSI DELLA L.203/82	S	11/11/2016	10/11/2019	0.0260

Macrousi	Fonte	Superficie
Descrizione		
880 USO NON AGRICOLO - FABBRICATI (AREE OCCUPATE DA FABBRICATI, GIARDINI		0.0268

Prov.	Comune	Sezione	Foglio	Part.	Sub.	Sup.	Sup. Possesso	Sup. Eleg. Pos.	Perc. Eleg.
BO	MOLINELLA		163	107	000	0.5200	0.5200	0.5213	100

Contenzioso	Supero	Anomalia	Irriguo	Rotazione Colturale	Tot. Sup. Macrouso
N	N	N	SI	PARTICELLA CON CICLO SEMINATIVO	0.5213

Contratti	Conduzion	Data inizio	Data fine	Sup. possesso
Forma possesso				
AFFITTO AI SENSI DELLA L.203/82	S	11/11/2016	10/11/2019	0.5200

Macrousi	Fonte	Superficie
Descrizione		
040 SUPERFICI SEMINABILI		0.5213

Zone

DOTAZIONE SOSTANZA ORGANICA - NORMALE O SCARSA

FASCE ALTIMETRICHE PTCP - PIANURA

CUAA Proprietari

DLCMRA64C69B249V TRZRSO37P42D292P

Prov.	Comune	Sezione	Foglio	Part.	Sub.	Sup.	Sup. Possesso	Sup. Eleg. Pos.	Perc. Eleg.
BO	MOLINELLA		163	109	000	0.1257	0.1257	0.1245	100

Contenzioso	Supero	Anomalia	Irriguo	Rotazione Colturale	Tot. Sup. Macrouso
N	N	N	SI	PARTICELLA CON CICLO SEMINATIVO	0.1245

Contratti

Forma possesso	Conduzion	Data inizio	Data fine	Sup. possesso
AFFITTO AI SENSI DELLA L.203/82	S	11/11/2016	10/11/2019	0.1257

Macrousi

Descrizione	Fonte	Superficie
040 SUPERFICI SEMINABILI		0.1046
780 ELEMENTI CARATTERISTICI DEL PAESAGGIO		0.0188
880 USO NON AGRICOLO - FABBRICATI (AREE OCCUPATE DA FABBRICATI, GIARDINI		0.0011

Zone

ZONE DI TUTELA DEI CARATTERI AMBIENTALI DI LAGHI, BACINI E CORSI D ACQUA. (ARTT. 17 E 34 DEL PTPR)
RETI ECOLOGICHE PTCP
DOTAZIONE SOSTANZA ORGANICA - NORMALE O SCARSA
FASCE ALTIMETRICHE PTCP - PIANURA

CUAA Proprietari

DLCMRN62P61B249J DLCNTN56A05F288D DLCRND58L07F288M BRZFNC26S61I451O

Prov.	Comune	Sezione	Foglio	Part.	Sub.	Sup.	Sup. Possesso	Sup. Eleg. Pos.	Perc. Eleg.
BO	MOLINELLA		163	271	000	0.9440	0.9440	0.9536	100

Contenzioso	Supero	Anomalia	Irriguo	Rotazione Colturale	Tot. Sup. Macrouso
N	N	N	SI	PARTICELLA CON CICLO SEMINATIVO	0.9536

Contratti

Forma possesso	Conduzion	Data inizio	Data fine	Sup. possesso
AFFITTO AI SENSI DELLA L.203/82	S	11/11/2012	10/11/2022	0.9440

Macrousi

Descrizione	Fonte	Superficie
040 SUPERFICI SEMINABILI		0.9284
880 USO NON AGRICOLO - FABBRICATI (AREE OCCUPATE DA FABBRICATI, GIARDINI		0.0252

Zone

DOTAZIONE SOSTANZA ORGANICA - NORMALE O SCARSA
FASCE ALTIMETRICHE PTCP - PIANURA

CUAA Proprietari

BLDGNN51H24F288G BLDSRG34M02B249L BLDQRT52T02F288C

N=4936500

E=1707200

Direzione Provinciale di Bologna Ufficio Provinciale - Territorio - Direttore CIVOLANI MARIA RITA

Vis tel esente per fini istituzionali

Comune MOLINELLA
Foglio 157

Scala originale: 1:2000
Dimensione cornice: 1940.000 x 1380.000 metri

19-Lug-2017 7:50:42
Prot. n T4478/2017

N=4936100

E=1708100

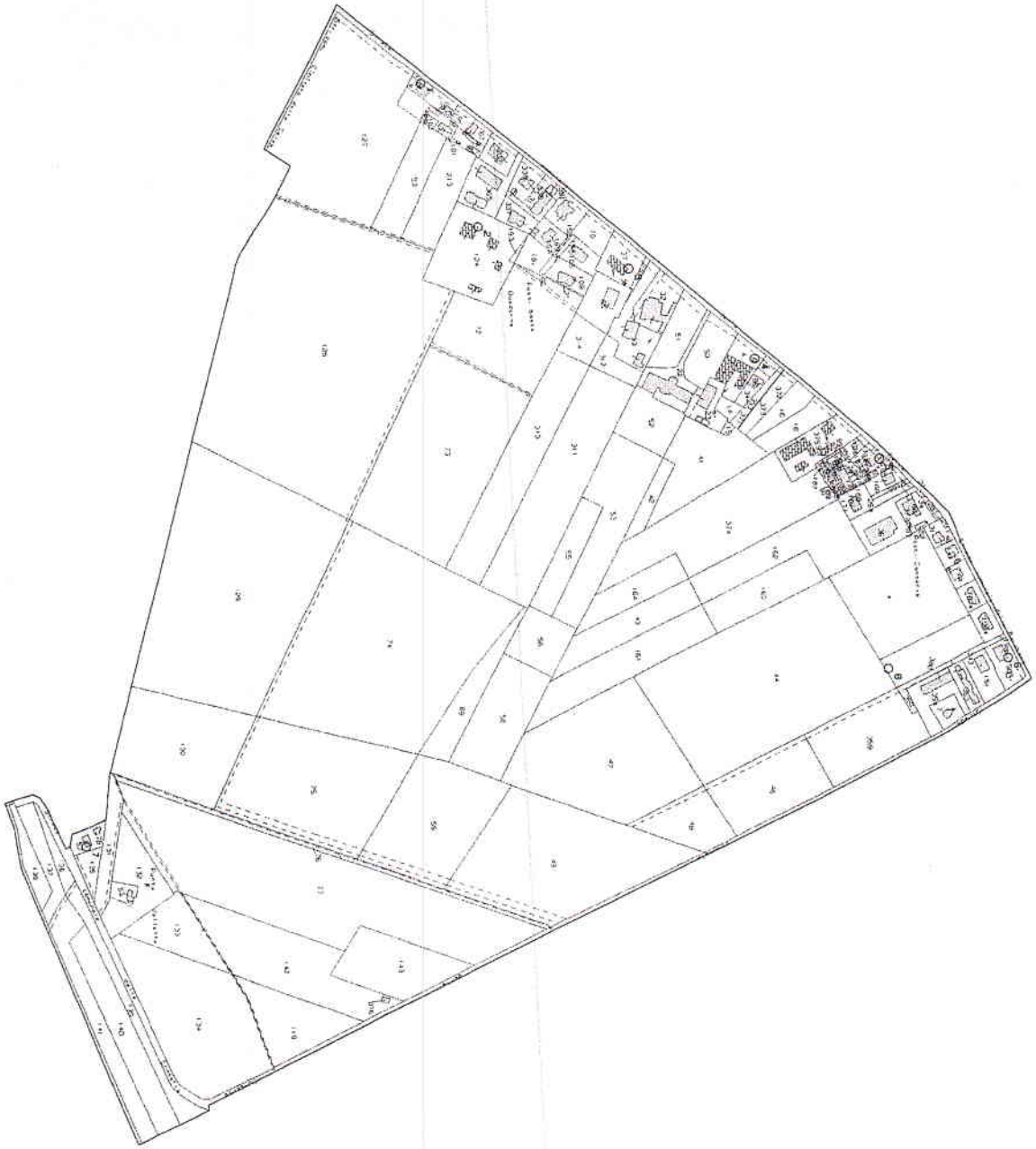

Direzione Provinciale di Bologna Ufficio Provinciale - Territorio - Direttore CINOLANI MARIA RITA

Visura esente per fini istituzionali

19-Lug-2017 8:0:1
Prot. n. T45911/2017

Scala originale 1:2000
Dimensione cornice: 1940.000 x 1380.000 metri

Comune: MOLINELLA
Foglio 158

Direzione Provinciale di Bologna Ufficio Provinciale - Territorio - Direttore CIVOLANI MARIA RITA

Visura telematica esente per fini istituzionali

19-Lug-2017 8:0:48
Prot. n. T4672/2017

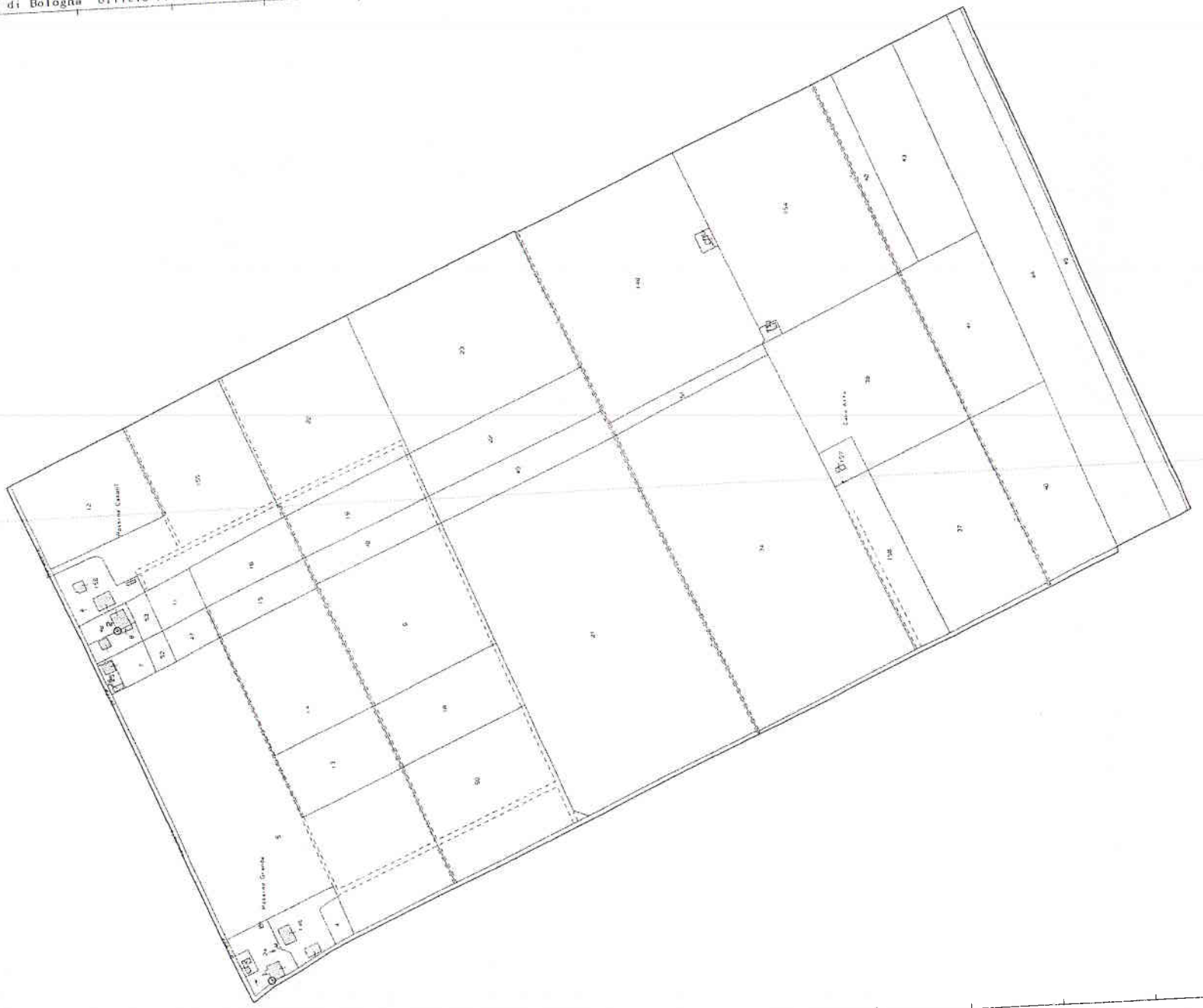

Scala originale: 1:2000
Dimensione cornice: 1552.000 x 1104.000 metri

Comune: MOLINELLA
Foglio: 159

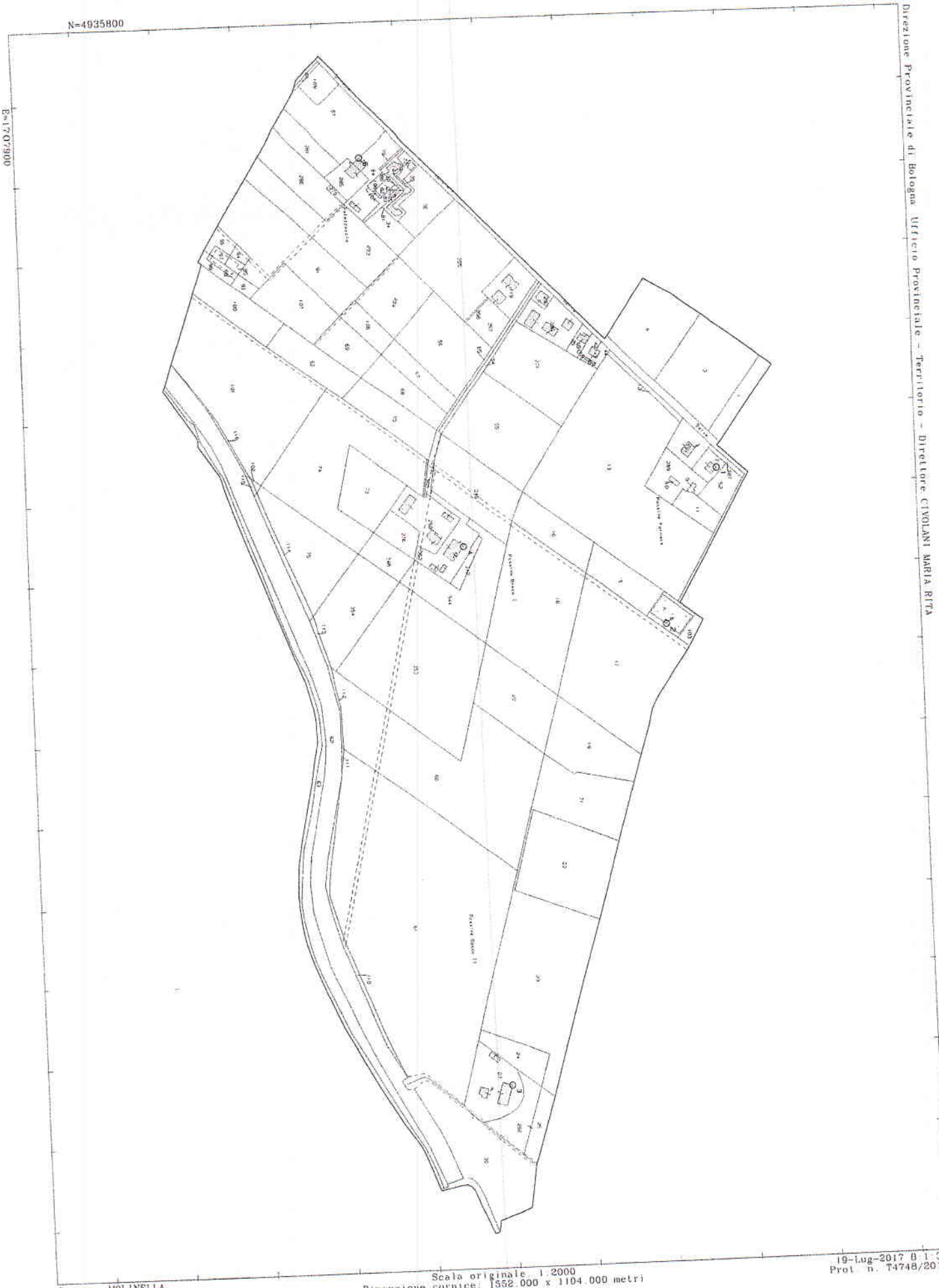

Direzione Provinciale di Bologna Ufficio Provinciale - Territorio - Direttore CIVOLANI MARIA RITA

Visura esente per fini istituzionali

Comune MOLINELLA
Foglio 163

Scala originale 1:2000
Dimensione cornice: 1552.000 x 1104.000 metri

19-Lug-2017 8:1:33
Prot. n. T4748/2017

DICHIARAZIONE SOSTITUTIVA DELL'ATTO DI NOTORIETA'.

(Art. 47 D.P.R. 28 Dicembre 2000, n. 445)

Da presentare alla pubblica amministrazione o ai gestori di pubblici servizi

Il sottoscritto FABRIZIO BALDAZZI il 21/08/1976
Nato a BUDRIO provincia BOLOGNA indirizzo VIA SELVA 101
Residente a MOLINELLA provincia BO indirizzo VIA SELVA 101
In qualità di TITOLARE della ditta BALDAZZI F. (CUAA BLDFRZ76M21B249A)
avente sede a MOLINELLA provincia BO indirizzo VIA SELVA 101

Consapevole delle sanzioni penali , nel caso di dichiarazioni non veritiere, di formazione od uso di atti falsi, richiamate dall'art. 76 del D.P.R. 445 del 28 Dicembre 2000

DICHIARA

1. ☐ Di essere proprietario e conduttore dei terreni elencati di seguito:

COMUNE	FOGLIO	MAPPALE

2. ☒ Di essere conduttore in regime di affitto/comodato dei terreni elencati di seguito e di essere in possesso di formale consenso della proprietà all'utilizzo di fanghi di depurazione sugli stessi:

COMUNE	FOGLIO	MAPPALE
MOLINELLA	157	107-109-137-148-330-350-351
	158	119-132-134
	159	37-38-40-41-42-43-154-158
	163	3-4-55-87-91-92-94-95-107-109-271

3. Che sui terreni sopra elencati non sono in atto o previsti apporti di reflui zootecnici di alcuna natura e di altri fertilizzanti, ammendanti, correttivi contenenti Azoto organico;
4. Che sui terreni non sono in atto né sono previste colture ricadenti nei protocolli di produzione biologica o altri protocolli/colture incompatibili con l'utilizzo di fanghi di depurazione;
5. Che i terreni non risultano vincolati a misure agroambientali incompatibili con l'utilizzo di fanghi di depurazione;
6. Di manifestare il proprio consenso all'utilizzo dei terreni sopra elencati per il recupero agronomico di fanghi di depurazione da parte della ditta ECO.SER. s.r.l. per l'utilizzo del fango di depurazione proveniente dalla ditta CAVIRO DISTILLERIE SRL, consapevole delle responsabilità ed obblighi definiti dalle norme in materia.

☒ Allega fotocopia di documento di identità in corso di validità.

Dichiaro di essere informato, ai sensi e per gli effetti di cui all'art.10 della legge 675/96 che i dati personali raccolti saranno, trattati, anche con strumenti informatici, esclusivamente nell'ambito del procedimento per il quale la presente dichiarazione viene resa.

Data 1-08-2017

Firma e timbro

Azienda Agricola
BALDAZZI FABRIZIO
Via Selva n. 101 Tel. 347.24.10.449
40060 SELVA MALVEZZI (Bologna)
Partita IVA 01784411203
Codice Fiscale BLDFRZ 76M21 B249A

AS 1692384

REPVBBLICA ITALIANA

COMVNE DI

CARTA D'IDENTITA'

N°. AS 1692384

DI

BALDAZZI

FABRIZIO

TESSERA EUROPEA DI ASSICURAZIONE MALATTIA

BALDAZZI

FABRIZIO

21/08/1976

BLDFRZ76M21B249A SSN-MIN SALUTE - 500001

80380000800007242805

07/04/2010

Allegato 5

Tabella zone omogenee e analisi dei terreni BALDAZZI FABRIZIO
Via Selva/ Via San Salvatore MOLINELLA BO

Lettera che individua la zone omogenee sulla CTR	*Data della analisi dei terreni*	*Data di scadenza delle analisi terreni*	*Superficie totale della zona omogenea ha*	*Codifica della C.S.C. e pH della zona omogenea*[1]
A	03.08.2017	03.08.2020	4,7600	4
B	03.08.2017	03.08.2020	4,8200	6
C	03.08.2017	03.08.2020	3,0530	6
D	03.08.2017	03.08.2020	5,0000	6
E	03.08.2017	03.08.2020	0,6830	6
F	03.08.2017	03.08.2020	4,1885	6

[1] **Tabella delle codifiche della C.S.C. e pH**

Codifica della C.S.C. e pH	*Capacità di scambio cationico*	*Valori di pH*	*Quantità annuale di sostanza secca per ha t.*
1	superiore a 15 meq/100g	Compreso tra 6 – 7.5	5
2	superiore a 15 meq/100g	Compreso tra 5 – 6	3.7
3	superiore a 15 meq/100g	Superiore a 7.5	7.5
4	uguale o inferiore a 15 meq/100g	Compreso tra 6 – 7	3.7
5	uguale o inferiore a 15 meq/100g	Compreso tra 5 – 6	2.5
6	uguale o inferiore a 15 meq/100g	Superiore a 7.5	5

ALLEGATO 6

PIANO ANNUALE DI DISTRIBUZIONE DEI FANGHI

(Compilare per ogni anno di durata dell'autorizzazione)

ANNO____2017 BALDAZZI FABRIZIO Via Selva – Via San Salvatore MOLINELLA BO

Lettera di riferimento della zona Omogenea 1	Dati Catastali				Titolo di Disponibilità 2	Sup. Utile per spandimento Fanghi		Coltura che seguirà utilizzo fanghi				Fanghi Distribuiti		
	Comune	Foglio	Particella	Sup. Catast Ha		In zona Vulnerabile Ha	In zona non Vulnerabile Ha	Coltura	Gruppo 3	Stagione 4	Anno	Quantità tal quale Ha	Quantità in Sostanza secca T.	Quantità in Azoto Kg.
A	Molinella	157	330	4,7616	2		4,7600	Mais	3	E	2018	77,14	17,61	649,7
B	Molinella	157	350	4,1473	2		4,0000	Mais	3	E	2018	87,62	20	738
B	Molinella	157	351	0,2522	2		0,2000	Mais	3	E	2018	4,38	1	36,9
B	Molinella	157	A137	1,5442	2		0,6200	Sorgo	3	E	2018	13,58	3,10	114,4
C	Molinella	157	107	1,2745	2		1,2740	Mais	3	E	2018	27,91	6,37	235,1
C	Molinella	157	109	0,8790	2		0,8790	Mais	3	E	2018	19,26	4,40	162,2
C	Molinella	157	B137	1,5442	2		0,9000	Sorgo	3	E	2018	19,72	4,50	166,1
D	Molinella	157	148	3,2789	2		3,2750	Sorgo	3	E	2018	71,74	16,38	604,2
D	Molinella	163	3	0,9794	2		0,9620	Sorgo	3	E	2018	21,07	4,81	177,5
D	Molinella	163	4	0,7634	2		0,7630	Sorgo	3	E	2018	16,71	3,82	140,8
E	Molinella	163	87	0,6395	2		0,5830	Mais	3	E	2018	12,77	2,92	107,6
E	Molinella	163	109	0,1257	2		0,1000	Mais	3	E	2018	2,19	0,50	18,5
F	Molinella	163	271	0,9440	2		0,9280	Sorgo	3	E	2018	20,33	4,64	171,2
F	Molinella	163	55	1,1189	2		1,1470	Sorgo	3	E	2018	25,13	5,74	211,6
F	Molinella	163	91	1,2220	2		1,1800	Mais	3	E	2018	25,85	5,90	217,7
F	Molinella	163	107	0,5200	2		0,5200	Mais	3	E	2018	11,39	2,60	95,9
F	Molinella	163	92	0,4284	2		0,4135	Mais	3	E	2018	9,06	2,07	76,3
					TOTALI		**22,5045**					**465,85**	**106,33**	**3.923,60**

Allegato 5

Tabella zone omogenee e analisi dei terreni BALDAZZI FABRIZIO
Via Conserva MOLINELLA BO

Lettera che individua la zone omogenee sulla CTR	*Data della analisi dei terreni*	*Data di scadenza delle analisi terreni*	*Superficie totale della zona omogenea ha*	*Codifica della C.S.C. e pH della zona omogenea*[1]
A	03.08.2017	03.08.2020	2,7920	6
B	03.08.2017	03.08.2020	4,7170	6
C	03.08.2017	03.08.2020	4,8495	6
D	03.08.2017	03.08.2020	4,9935	6

[1] **Tabella delle codifiche della C.S.C. e pH**

Codifica della C.S.C. e pH	*Capacità di scambio cationico*	*Valori di pH*	*Quantità annuale di sostanza secca per ha t.*
1	superiore a 15 meq/100g	Compreso tra 6 – 7.5	5
2	superiore a 15 meq/100g	Compreso tra 5 – 6	3.7
3	superiore a 15 meq/100g	Superiore a 7.5	7.5
4	uguale o inferiore a 15 meq/100g	Compreso tra 6 – 7	3.7
5	uguale o inferiore a 15 meq/100g	Compreso tra 5 – 6	2.5
6	uguale o inferiore a 15 meq/100g	Superiore a 7.5	5

ALLEGATO 6

PIANO ANNUALE DI DISTRIBUZIONE DEI FANGHI

(Compilare per ogni anno di durata dell'autorizzazione)

ANNO____2017 BALDAZZI FABRIZIO Via Conserva MOLINELLA BO

Lettera di riferimento della zona Omogenea [1]	Dati Catastali				Titolo di Disponibilità [2]	Sup. Utile per spandimento Fanghi		Coltura che seguirà utilizzo fanghi				Fanghi Distribuiti		
	Comune	Foglio	Particella	Sup. Catast Ha		In zona Vulnerabile Ha	In zona non Vulnerabile Ha	Coltura	Gruppo [3]	Stagione [4]	Anno	Quantità tal quale Ha	Quantità in Sostanza secca T.	Quantità in Azoto Kg.
A	Molinella	158	132	0,4390	2		0,4030	Mais	3	E	2018	8,83	2,02	74,4
A	Molinella	158	A134	1,8057	2		1,7100	Mais	3	E	2018	37,46	8,55	315,5
A	Molinella	158	A119	0,5720	2		0,0400	Mais	3	E	2018	0,88	0,20	7,4
A	Molinella	159	A40	1,6880	2		0,6390	Sorgo	3	E	2018	14,00	3,20	117,9
B	Molinella	158	B119	0,5720	2		0,5320	Mais	3	E	2018	11,65	2,66	98,2
B	Molinella	158	B134	1,8057	2		0,0640	Mais	3	E	2018	1,40	0,32	11,8
B	Molinella	159	B40	1,6880	2		1,0330	Sorgo	3	E	2018	22,63	5,17	190,6
B	Molinella	159	37	2,3060	2		2,3060	Sorgo	3	E	2018	50,51	11,53	425,5
B	Molinella	159	158	0,7825	2		0,7820	Sorgo	3	E	2018	17,13	3,91	144,3
C	Molinella	159	38	2,6470	2		2,6455	Sorgo	3	E	2018	57,95	13,23	488,1
C	Molinella	159	41	1,5580	2		1,5580	Sorgo	3	E	2018	34,13	7,79	287,5
C	Molinella	159	A154	3,6048	2		0,3800	Sorgo	3	E	2018	8,32	1,90	70,1
C	Molinella	159	A42	0,4860	2		0,0660	Sorgo	3	E	2018	1,45	0,33	12,2
C	Molinella	159	A43	1,6050	2		0,2000	Sorgo	3	E	2018	4,38	1,00	36,9
D	Molinella	159	B154	3,6048	2		3,1825	Sorgo	3	E	2018	69,72	15,91	587,2
D	Molinella	159	B42	0,4860	2		0,4200	Sorgo	3	E	2018	9,20	2,10	77,5
D	Molinella	159	B43	1,6050	2		1,3910	Sorgo	3	E	2018	30,47	6,96	256,6
					TOTALI		**17,3520**					**380,11**	**86,76**	**3.201,44**